वार्षिक प्रगति प्रतिवेदन

आ.व.: २०७८/२०७९



प्रदेश सरकार

लुम्बिनी प्रदेश

वन, वातावरण तथा भू-संरक्षण मन्त्रालय

डिभिजन वन कार्यालय

कपिलवस्तु (गौतमबुद्ध)

चन्द्रौटा, कपिलवस्तु

०७६-५४०११४

dfogautambuddha@gmail.com

www.dfogautambuddha.gov.np

CamScanner

वार्षिक प्रगति प्रतिवेदन

आ.व. २०७८/०७९

डिभिजन वन कार्यालय

कपिलवस्तु (गौतमबुद्ध)

चन्द्रौटा, कपिलवस्तु

फोन नं. ०७६-५४०११४

dfogautambuddha@gmail.com

www.dfogautambuddha.gov.np

CamScanner



वार्षिक प्रगति प्रतिवेदन

आ.व. २०७८/२०७९

डिभिजन वन कार्यालय

कपिलवस्तु (गौतमबुद्ध)

चन्द्रौटा, कपिलवस्तु

फोन नं. ०७६-५४०११४

dfogautambuddha@gmail.com

www.dfogautambuddha.gov.np

CamScanner

दुई शब्द



दल बहादुर थापा
डिभिजनल वन अधिकृत



बिषय-सूची

संक्षिप्त परिचय, पृष्ठभुमी	१
संचालित कृयाकलापहरुको प्रगति	२
उत्कृष्ट सा.व.उ.स. तथा संचारकर्मी र सुरक्षाकर्मी पुरस्कार	१८
वन पैदावार उत्पादन तथा बिक्रिबितरण	१९
बार्षिक राजस्व विवरण	१९
विकास आयोजनाबाट श्रृजित रोजगारी	१९
बेरुजु विवरण र फछ्यौटको अवस्था	२०
कर्मचारी बिदाई कार्यक्रम	२०
अनुसूची	२३

CamScanner

परिचय

डिभिजन वन कार्यालय: संक्षिप्त जानकारी

वन तथा वातावरण मन्त्रालयको पुनर्संरचना भईसकेपछि प्रदेश नं.५ अर्न्तगत तराईमा पर्ने कपिलबस्तु जिल्लामा २ वटा डिभिजन वन कार्यालयहरु स्थापना भए। यस डिभिजनको पूर्वमा कपिलबस्तु जिल्लाको गुड्रुङ्ग खोला, पश्चिममा दाङ जिल्ला र भारतको उत्तर प्रदेशको वलरामपुर जिल्ला, उत्तरमा अर्घाखांची र दक्षिणमा भारतको उत्तर प्रदेशको सिदार्थ नगर जिल्ला पर्दछ। यस डिभिजनको पूर्व परिश्चम सरदर लम्बाई ४० कि.मी र उत्तर दक्षिण चौडाई ३२ कि.मी रहेको छ। त्यसैगरी उत्तरी सिमाना चुरे रहेता पनि आर्घाखांची जिल्लाको सिमानाले चुरेको फेदी सम्म नै ओगटेको हुदा यस डिभिजन अर्न्तगतको अधिकांस क्षेत्र समथर रहेको छ।

यस डिभिजनको कुल ८६,२४३.३० हेक्टर क्षेत्रफल ओगटेको छ। जसमध्ये ३९,५४०.१७ हे. अर्थात् ४५.८५ प्रतिशत भुभाग वनक्षेत्रले ढाकेको छ। कपिलबस्तु जिल्ला अर्न्तगत शिवराज न.पा., कृष्णनगर न.पा., महाराजगंज न.पा., बिजयनगर गा.पा. तथा बुद्धभुमी न.पा. गरी ५ वटा स्थानिय निकाय समेटने यस डिभिजन क्षेत्रमा बिभिन्न धार्मिक संस्कृति मान्ने वासिन्दाहरुको वसोबास रहेको भएतापनि विशेष गरी हिन्दु र मुस्लिम धर्मावलम्बीको बाहुल्यता रहेको छ। त्यसैगरी धार्मिक तथा पर्यटकीय क्षेत्रको रुपमा शिवगढी मन्दिर क्षेत्र, समयमाई, ताम्रेश्वर महादेव लगाएत पर्दछन्। आन्तरिक पर्यटनको रुपमा एकिकृत सुरहि क्षेत्र, रामलक्ष्मण ताल, बृजा ताल, पुरैना सिमसार क्षेत्र रहेका छन्।

यस डिभिजनको उत्तरी क्षेत्र (चुरे क्षेत्र) विभिन्न किसिमका **Sand tone/Lime Stone** वाट बनेका छन् भने समथर भू भागमा **Silty** तथा **Loamy** र **Sandy loam** रहेको पाईन्छ। यस डिभिजन अर्न्तगतको क्षेत्रमा वेल, वेलवा, सुरई, चिरई, अगिया, जमुवार, कोइली, भिंगिया लगाएतका खोलाहरु पर्दछन्। यि सवै खोलाहरुको मुहान चुरे पर्वत रहेको छ। यस डिभिजन अर्न्तगत कुल भु-भाग मध्ये ३८,२७९.५७ हे. क्षेत्र वनले ढाकेको तथा १२६०.६० हे. क्षेत्र झाँडी बुट्यानले ढाकेको र अन्य ४६,७०३.१३ हे. क्षेत्र रहेको छ।

वन तथा वातावरण मन्त्रालयको पुनर्संरचना भईसकेपछि यस डिभिजन अर्न्तगत शसस्त्र वन सुरक्षा शाखा, योजना शाखा, वन व्यवस्थापन शाखा, कर्मचारी प्रशासन शाखा तथा आर्थिक प्रशासन शाखा गरी ५ वटा शाखा तथा ६ वटा सब डिभिजन कायम गरिएको छ। त्यसैगरी ९४ जना कर्मचारीको दरबन्दी कायम गरिएकोमा हाल ६८ जना कर्मचारी पदपुर्ति रहेको छ।

CamScanner

समष्टिगत कार्यक्रम तथा सो को वित्तिय प्रगति विवरण

(क) आयोजना/कार्यक्रमको संख्यात्मक विवरण:

डिभिजन वन कार्यालय, कपिलबस्तु (गौतमबुद्ध) को लागि चालु आ.व.०७८/०७९ मा तपसिल बमोजिमको कार्यक्रम/आयोजना स्वीकृत भई समष्टिगत रुपमा तपसिल बमोजिम प्रगति भएको देखिन्छ।

आयोजनाको नाम	कूल आयोजना/कार्यक्रम	सम्पन्न भएका क्रियाकलाप	ठेकापट्टा भइ जारी रहेका	कार्यान्वयन प्रारम्भ नै नभएको
संघ स;शर्त अनुदान	१ आयोजना (१२ कार्यक्रम, १७ क्रियाकलाप)	१६ क्रियाकलाप	०	१
वन, वातावरण, जै. वि. संरक्षण व्यव.	६ आयोजना (१७ कार्यक्रम, ४२ क्रियाकलाप)	३९ क्रियाकलाप	०	३
जडिबुटी	१ आयोजना (२ कार्यक्रम, २ क्रियाकलाप)	१ वटा क्रियाकलाप	०	१
कूल	८ आयोजना (३१ कार्यक्रम, ६१ क्रियाकलाप)	५६ क्रियाकलाप	०	५ क्रियाकलाप

(ख) समष्टिगत बित्तिय प्रगति विवरण:

विवरण (ब.उप.शि.नं.)	कूल बजेट (रु.हजारमा)			कूल खर्च (रु.हजारमा)			बित्तिय प्रगति (%)	भौतिक प्रगति (%)
	चालु	पुजीगत	जम्मा	चालु	पुजीगत	जम्मा		
३०७०००१२ (वन, वन्यजन्तु तथा जै वि वि संरक्षण)	०	४५९१०	४५९१०	०	४१६०५	४१६०५	९०.६२	९४.७३
३०७०००११४ (जडिबुटी तथा गैह्यकाष्ठ)	०	१५००	१५००	०	४८३	४८३ (१००० सरेण्डर)	३२.१९	५०.००
३०७००१२९ (संघ सशर्त)	११८६१	१८२२०	३००८१	११६४२	१७००७	२८६४९	९३.६४	९३.७५
३०७०२०१२ प्रशासनिक	२९४७२	९५०	३०४२२	२७८०४	८०६	२८६१०		

नोटः सरेण्डर गरिएको बजेट स्वीकृत ब.उप.शि.मा घटेर नआएकोले प्रगति प्रतिशत केही कम देखिएको।

पञ्चबर्षिय वन ब्यवस्थापन कार्ययोजना तयारी

डिभिजन वन कार्यालय, कपिलवस्तु (गौतमबुद्ध) अर्न्तगतको वनक्षेत्रको व्यवस्थापन गर्नको लागि साबिक जिल्ला वन कार्यालय, कपिलबस्तुद्धारा तयार भई लागु भएको पञ्चबर्षिय वन ब्यवस्थापन कार्ययोजनाको अवधि समाप्त भएको र यही समयमा वन तथा वातावरण मन्त्रालयको सांगठनिक संरचनामा परिवर्तन भई कपिलबस्तु जिल्लामा २ वटा डिभिजन कायम गरिएकोले यस डिभिजन अर्न्तगतका वनलाई दिगो व्यवस्थापन गर्नका लागि आ.व. ०७६/०७७ देखि आ.व.०८०/०८१ सम्मका लागी पञ्चवर्षीय वन ब्यवस्थापन कार्ययोजना तयार गरी स्वीकृतिका लागि वन निर्देशनालय मार्फत् वन, वातावरण तथा भू-संरक्षण विभाग, लुम्बिनि प्रदेश, बुटवलमा पेश गरिएको छ।

CamScanner

संजालिन्नी मलवा वैज्ञानिक रुप व्यवस्थापन

यस डिभिजन अन्तर्गत रहेका सिमसार, कर्णालसरु तथा गोगबहु सम्भेदारी समुहले संयुक्त वार्षिक क्रियाकलापहरु कार्यान्वयनका लागि वार्षिक कार्यक्रम कार्यान्वयन कार्यविधिअनुसार दोस्रो भेरा रहे वैज्ञिक क्रियाकलापहरु कार्यान्वयन गरिएको छ। यसबाट यस २ वटा सम्भेदारीको कुल १,२४० हे. क्षेत्रफलको व्यवस्थापन सहयोग पुगी करिब ३२५१ घरधुरी लाभान्वित हुने देखिन्छ।

अभिलेखन प्रक्रिया

यो डिभिजनी समुदायिक वन उपभोक्ता समूह, कुहुमुर्मे २.प्र.१, कर्णालसरु अन्तर्गत रहेको हुवा तालखेम्मा अन्तरिक तथा वाह्य अभिलेखन प्रक्रिया गर्न उक्त वन क्षेत्रमा मेरा हाम्रो बेसी सहरे तालका गरिएको छ। साथै उक्त वन क्षेत्रमा अन्तर गर्ने पेटु निर्माण, नर्सरीमा कार्य सम्पन्न गरिएको छ। यसैगरी यो एकिकृत दुहरो समुदायिक वन उपभोक्ता समूह, सिमसार २.प्र.१ स्थित अन्य ३ वटा पर्सेला अन्तरिक अभिलेखन प्रक्रियाका लागि पैदानिक तथा रेट्ट तयार निर्माण गरिएको छ।



सिमसार क्षेत्रको संरक्षण तथा व्यवस्थापन

यस डिभिजन अन्तर्गत रहेका महत्वपुर्ण ८ गोटा सिमसारहरुमा रामतालमण्ड सिमसार (रामतालमण्ड सा.क्षे.), हरिहरपुर सिमसार (अनवेलना सा.क्षे.), कपिलय सिमसार (सिद्धार्थ सा.क्षे.) सुनरन्योति ताल (सुनरन्योती सा.क्षे.), रामजानकी तथा दुर्गे मन्दिर पोखरी, लक्ष्मणताल मन्दिर क्षेत्रको छोटा मर्मत, बढ्का पोखरी गरायण देखा तथा ईश्वोल पोखरीको व्यवस्थापनको क्रियाकलापहरु संचालन गरिएको थियो। स्थानियस्तरमा खेलौपाति सिंचाईको लागि पानिको श्रोतको अनुगमन, पर्यावरणमा

सौन्दर्य वृद्धि तथा आन्तरिक र बाह्य पर्यापर्यटनमा टेवा पुग्याउने उद्देश्यले यी पोखरीमा वरिपरि आर.सि.सि. वाल उठाउने, फेन्सिंग गर्ने, डिल निर्माण गर्ने, पोखरी सफा गर्ने, जमेको माटो उत्खनन गर्ने, पोखरी क्षेत्रमा गेट तथा फेन्सिंग रंगरोगन गर्ने, आर.सि.सि. वा रेष्ट चेयर तयारी तथा जडान गर्ने लगाएतका क्रियाकलापहरु संचालन गरिएका थिए।



सिद्धार्थ साव:स्थित जनप्रिय सिमसारको व्यवस्थापनका क्रियाकलाप अवलोकन



रामलक्ष्मण सिमसार

नर्सरी स्थापना तथा वृक्षारोपणसम्बन्धी:

यस डिभिजन अन्तर्गत हाल ५ वटा विभिन्न उत्पादन नर्सरी सञ्चालनमा रहेको र यसको वार्षिक क्षमता ८ लाख विभिन्न उत्पादन क्षमता रहेको छ। २ वटा नर्सरी यस अन्तर्गत १/१ वटा शैक्षिक संस्था तथा उपभोक्तासँग सञ्चालन गरी सहकार्यमा रहेका छन् भने १/१ वटा नर्सरी ४ लाख डिभिजन कार्यालय नजिक रहेको छ। यसमध्ये ३ लाख विभिन्न उत्पादन क्षमताको १ वटा नर्सरी रहेको छ। उक्त नर्सरीहरूमध्ये ठकुराएपु यस नर्सरीको मर्मत गरिएको रहेको छ। यसअन्तर्गत ४ वटा नर्सरी रहेको तथा चालु वर्ष थप्रिको १० वटा प्रिन्ट हाउस निर्माण, सिंचाई तथा नर्सरी शेड पनि यस नर्सरीमा आवश्यक गरिएको छ।







नर्सरी सेड हाउस निर्माण

डिभिजन परिसरको वन नर्सरीमा बिरुवा उत्पादन प्रयोजनका लागि आवश्यक नर्सरी निर्माण, बिरुवा उत्पादन सम्बन्धी सामाग्रीहरु (बिउ, मल, सिंचाई पाईप, औषधी, पोलीब्याग, नर्सरी गाईके आरा लगाउने कोठा) संग्रह गर्ने प्रयोजनका लागि सिकाय २.घा.५ स्थित डिभिजन वन परिसरको नर्सरीमा १ कोठा तथा बरण्डा सहितको सेड हाउस निर्माण कार्य सम्पन्न गरिएको छ।





नर्सरी सेड हाउस निर्माण

बिरुवा उत्पादन तथा फलफुल बिरुवा खरिद गरि बितरण

चालु आ.व.मा बिरुवा उत्पादन तथा बितरण कार्यक्रम अन्तर्गत स्थानिय उपभोक्ताहरुबाट माग हुने प्रजाति तथा उपयुक्त हावापानीको आधारमा सुहाउदो प्रजातिको बिरुवाहरु डि.ब.का. परिसरको नर्सरी तथा ठकुरापुर सब डि.ब.का. नर्सरीमा विभिन्न २८ प्रजातिको २३३३७९ गोटा १ बर्षिय तथा विभिन्न ८ प्रजातिको ९१६८९ गोटा बहुवर्षिय बिरुवा उत्पादन गरिएको र एक बर्षिय बिरुवाको बितरण कार्य सम्पन्न गरिएको र बहुबर्षिय बिरुवाहरु डिभिजन वन नर्सरीमा स्याहार संभार कार्य जारी रहेकोछ। त्यसैगरी उन्नत जातका आँप (आम्रपाली, दशेहरी, मालदह), सिडलेस सुन कागती, सिडलेस लिची, रुख कटहर तथा अनार लगाएत जातका २३,५०० गोटा फलफुलका बिरुवा खरीद गरि बितरण गरिएको थियो।



डि.ब.का. परिसरको नर्सरीमा बिरुवा उत्पादन गरिदै

CamScanner



फलफुलका बिरुवा बितरण गरिदै

निशुल्क बिरुवा बितरण घरदैलो अभियान

सामुदायिक वन तथा राष्ट्रकारद्धारा व्यवस्थित वनक्षेत्रको पँहुच भन्दा टाढा रहेका दक्षिणी बेल्टका उपभोक्ताहरुलाई लक्षित गरी यस डिभिजन परिसरको नर्सरीमा उत्पादित बिभिन्न जातका बिरुवाहरु स्थानिय उपभोक्ताहरुको घरदैलो मा गई बितरण कार्य सम्पन्न गरिएको छ । यस डिभिजन अर्न्तगतका ६ वटै सब डिभिजन क्षेत्रमा बिरुवा उत्पादन नर्सरी रहेको स्थानवाट टाढा रहेका र आफ्नो निजी आवादी जग्गामा वृक्षारोपण गर्न ईच्छुक निजी जग्गा धनीहरुलाई यस किसिमले बिरुवा बितरण गरिएको थियो । सम्बन्धित सब डिभिजन वन कार्यालयका प्रमुखको संयोजकत्वमा यस घरदैलो अभियान मार्फत् करिव २०३५० गोटा फलफुलका तथा १२ हजार गोटा अन्य जातका बिरुवा वितरण गरिएको र उक्त बिरुवा बितरण कार्य संचालन गर्दा बिरुवा लिने कृषक/व्यक्ति/संस्थाहरुलाई बिरुवा रोपण गर्ने सहि तरिकाको बारेमा समेत जानकारी गराईएको थियो ।







वृक्षारोपण

चालु आ.व.मा यस डिभिजन अर्न्तगतका तर्पासिल बमोजिमको ८ गोटा सामुदायिक वनमा रहेको विगतमा अतिक्रमण उठाईएको तथा वनक्षेत्रभित्र खाली रहेको ३८.६ हे. क्षेत्रमा वरिपरि सिमेन्ट पोल सहितको काडेतारबार गरी वृक्षारोपण गरिएको छ। त्यसैगरी कपिलवस्तु साझे वनमा १.०५ हे. क्षेत्रमा वृक्षारोपण गरिएको छ। निजी आवादी, संघसंस्था लगाएतमा बिरुवा वितरण गरेको संख्याको आधारमा करिब १०० हे. क्षेत्रफलमा वृक्षारोपण भएको हुनसक्ने अनुमान गरिएको छ। सामुदायिक वनमा वृक्षारोपण गरिएको विवरण तर्पासिल बमोजिम रहेको छ।

सि. नं.	वृक्षारोपण गरिएको स्थान	क्षेत्रफल (हे.)	बिरुवा संख्या (प्रजातिगत)	कैफियत
१.	शारदा सा.ब., बिजयनगर गा.पा.२	१३.१२	टिक, मसला, ईपिल, बर्रो लगाएत बिभिन्न काष्ठजन्य प्रजातिको २३६१६	चिरझोला किनार र गुगौली मन्दिर छेउ
२.	समईथान सा.ब., बिजयनगर गा.पा.६	८.०९	टिक, मसला, ईपिल, बर्रो लगाएत बिभिन्न काष्ठजन्य प्रजातिको १४५६२	चिरझोला किनार र अतिक्रमित क्षेत्र
३.	शंकरज्योति सा.ब., बुद्धभुमी न.पा.९, धमौली	६.७१६	टिक, मसला, ईपिल, बर्रो लगाएत बिभिन्न काष्ठजन्य प्रजातिको ९५८०	सा.ब.घाटगद्धि क्षेत्र र अतिक्रमित क्षेत्र
४.	मनकामना सा.ब.,शिवराज न.पा.१ र ५	२.४२	अमला, अर्जुन, हर्रो, बर्रो, चन्दन लगाएत जडिबुटी प्रजातिको ४३५६	सा ब को पुर्वी खाली क्षेत्र
५.	एकिकृत सुरही सा.ब., शिवराज न.पा.१	३.४५	टिक, मसला, ईपिल, बर्रो लगाएत बिभिन्न काष्ठजन्य प्रजातिको ५६५०	राजमार्गसंग जोडीएको सा.ब. उत्तरपुर्वको झाँडी बुट्यान क्षेत्र
६.	समईथान सा.ब., बुद्धभुमी न.पा.९	१.४५	टिक, मसला, ईपिल, बर्रो लगाएत बिभिन्न काष्ठजन्य प्रजातिको २३८०	सा.ब.को उत्तरी सिमानाको खाली वनक्षेत्र
७.	सिद्धार्थ सा.ब., बुद्धभुमी न.पा.९	१.०२३	टिक, मसला, ईपिल, बर्रो लगाएत बिभिन्न काष्ठजन्य प्रजातिको १५५०	सा.ब.को जनप्रिय तालको उत्तर र पश्चिम तर्फ
८.	सृजनशिल सा.ब., बिजयनगर गा.पा.२	२.३२	टिक, मसला, ईपिल, बर्रो लगाएत बिभिन्न काष्ठजन्य प्रजातिको ३८९०	सा.ब.को खाली क्षेत्र तथा सुरही खोला नदि उकास क्षेत्र

CamScanner



शंकरज्योति सा. व. को सिमाना अतिक्रमण भएको क्षेत्रमा तारवार गरि बृक्षारोपण

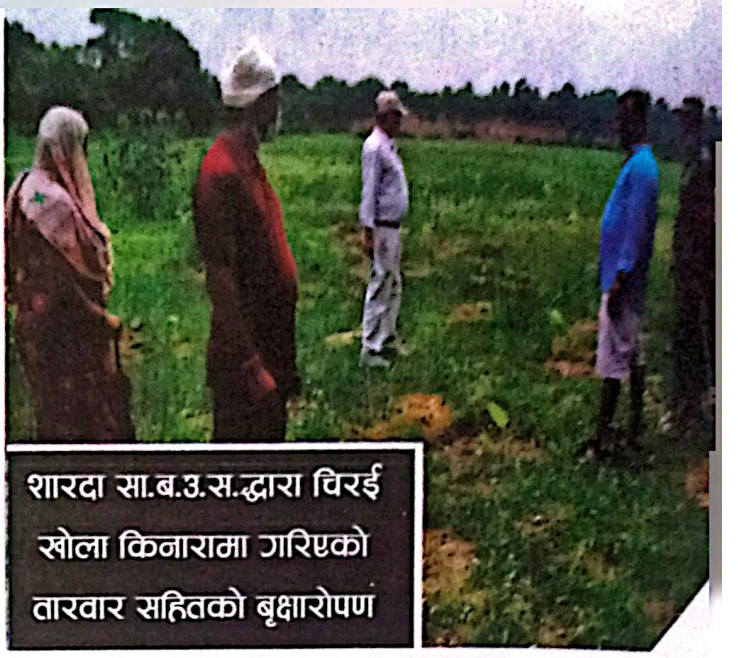

शारदा सा.ब.उ.स.द्वारा विरई खोला किनारामा गरिएको तारवार सहितको बृक्षारोपण

वन डढेलो नियन्त्रण तथा व्यवस्थापन

गर्मी तथा हावाहुरीको समयमा सरकारद्धारा व्यवस्थित वन क्षेत्र, साझेदारी वन क्षेत्र तथा अन्य सामुदायिक वन क्षेत्रमा डढेलो लाग्न सक्ने र यसले वन जंगल, काठदाउरा तथा जन धनको क्षति गर्न सक्ने संभावनालाई मध्यनजर गर्दै उक्त डढेलो/आगलागी नियन्त्रण तथा व्यवस्थापन गर्न अग्नी नियन्त्रण सामाग्री खरिद गरी यस डिभिजन तथा अर्न्तगतका निकायहरुलाई वितरण गरिएको छ। त्यसैगरी वन डढेलो नियन्त्रण तथा व्यवस्थापनमा सहयोग पुर्‍याउने सुरक्षा निकाय तथा सामुदायिक वन उपभोक्ता समुहहरुलाई समेत यस्ता सामाग्री वितरण गरिएको छ। साथै तत्काल वन डढेलो नियन्त्रणका लागि आवश्यक पर्ने फिल्ड गियर हरु खरिद वितरण गरिएको, सवारी साधन मर्मतसंभार गरिएको र डिभिजन तथा सब डिभिजनस्तरमा वन डढेलो नियन्त्रण तथा व्यवस्थापन संबन्धी तालिम संचालन गरिएको छ।

चालु आ.व.२०७७/०७८ मा विभिन्न ३४ स्थानको करिब ८५०.७० हे. वनक्षेत्रमा डढेलो लागेपनि पशुजन्य तथा मानविय क्षति नभएको, घाटगद्धि गरिएका काठदाउराहरुमा क्षति नभएको र केहि मात्रामा ढलापडा अवस्थामा रहेका सानातिना रुखबिरुवा तथा काठहरुमा क्षति पुगेको हुनसक्ने अनुमान गरिएको छ।





सामुदायिक वनको योजना तर्जुमा गोष्ठी

सामुदायिक वन उपभोक्ता समुहद्धारा स्वीकृत वन व्यवस्थापन कार्ययोजनाको अधिनमा रही वन संरक्षण, व्यवस्थापन, गरिवी न्युनीकरण, रोजगारी अभिवृद्धि, वन पैदावारको संकलन तथा सदुपयोग जस्ता वार्षिक क्रियाकलापहरु संचालन गर्न वार्षिक रुपमा कसरी योजना बनाउने आदि विषयवस्तुमाथी केन्द्रित रही डिभिजनस्तरीय सा.व.योजना तर्जुमा गोष्ठि संचालन गरिएको छ। यस अर्न्तगत डि.व.का. अर्न्तगतका २२ वटा सा.व.का कार्यसमितिका पदाधिकारी (अध्यक्ष, उपाध्यक्ष, सचिव, कोषाध्यक्ष) लाई सहभागिता गराई यो गोष्ठि संचालन गरिएको थियो।



सामुदायिक वन हस्तान्तरण तथा कार्ययोजना नविकरण

यस डिभिजन अर्न्तगत स्थानिय उपभोक्ताद्वारा गत बिगतदेखी परम्परागत रुपमा संरक्षण तथा सम्बर्द्धन गर्दै आएका स्थानिय बस्ती वरपरका [illegible] वनक्षेत्रलाई ३ वटा सामुदायिक वन उपभोक्ता समुह गठन गरी निजहरुलाई वनक्षेत्र हस्तान्तरण गरिएको [illegible] श्री सुन्दरज्योति सा.ब.बुद्धभुमी न.पा.९, श्री अजम्बरी सा.ब., शिवराज न.पा.९ तथा समईथान सा.ब.बुद्धभुमी [illegible] रहेका छन् । यी सा.ब.हरुलाई ३९०.५६ हे. राष्ट्रिय वनक्षेत्र सामुदायिक वनको रुपमा हस्तान्तरण गरिएको छ । [illegible] सिसापानी सामुदायिक वन, शिवराज न.पा.९ को कार्ययोजनाको अवधी समाप्त भई सो को कार्ययोजना नविकरण गरिएको छ ।

जैविकबिबिधता सूचना केन्द्र स्थापना

यस डिभिजन अर्न्तगत रहेको वनक्षेत्रको किसिम, जैविकबिबिधताको अवस्था, कार्यालयगत बिवरण लगाएत महत्वपुर्ण सूचना तथा जानकारी प्रदान गर्ने उद्धेश्यले यस डिभिजनको कार्यालय परिसरमा १ गोटा जैविकबिबिधता सूचना केन्द्रको स्थापना गरिएको छ। उक्त सुचना केन्द्रमा क्रमशः सूचना सम्प्रेषण गर्ने किसिमको सामाग्रीहरु तथा अन्य आवश्यक भौतिक सामाग्रीहरु थप गर्दै जाने गरि तयार गरिएको छ।



डिभिजन वन कार्यालय, कपिलवस्तु (गौतमबुद्ध)

वन अपराध नियन्त्रण तथा मुद्धा

वनपैदावारको अवैध चोरी कटानी, ओसारपसार तथा निकासी नियन्त्रण तथा वन्यजन्तुको अवैध शिकार नियन्त्रणका लागि नियमित गस्ती गर्ने, स्वीप अपरेसन संचालन गर्ने, लकडाउनको अवधीमा स्थानिय पत्रपत्रिका, एफ.एम बाट प्रचार प्रसार गर्ने एवं सुराकी परिचालन लगाएतका क्रियाकलापहरु संचालन गरिएका थिय। तथापी यस आ.ब.मा विभिन्न ४ वटा मुद्धाहरु जिल्ला अदालतमा दायर भएको, यसबाट ७ जना प्रतिवादी, १४.७६ क्यु.फि. काठ बरामद, १ गोटा नाईटभस, २ गोटा मोटरसाईकल तथा करिब ७० गोटा जति साईकल बरामद गरिएको थियो।



स.ब.र क्याम्प स्थापना

डिभिजन वन कार्यालयमा कार्यरत रहेका सशस्त्र वन रक्षकहरुको सहज व्यवस्थापनको लागि डिभिजन परिसरमा १ वटा स.ब.र क्याम्प स्थापना गरिएको छ। किचन सहित २ वटा कोठा भएको उक्त भवनमा स.ब.र.को सुत्ने कोठा तथा सामाग्री भण्डारण कोठा रहेको छ। वनक्षेत्रमा हुने अवैध गतिविधि नियन्त्रणका लागि कुनैपनि बेला खटिई जानुपर्ने भएको र डिभि



वन्यजन्तु उद्धार तथा व्यवस्थापन

यस वर्षका वन्यजन्तुको स्याहार सम्भार तथा व्यवस्थापनको लागि डि.व.का. परिसरमा १ सेड हाउस निर्माण गरी घाइते भएका मृत वन्यजन्तुको व्यवस्थापका क्रियाकलापहरु सञ्चालन गरिदै आएको छ।



कार्यालयको बेवसाईट संचालन

यस डिभिजन वन कार्यालय संग सम्बन्धित सबै किसिमको जानकारी स्थानियमाझ सम्प्रेषण गर्ने उद्धेश्यले कार्यालयको वेवसाईट (www.dfogautambuddha.gov.np) संचालन गरिएको छ। कार्यालयको नियमित प्रकाशन गर्नुपर्ने सूचनाहरु, प्रगति बिवरणहरु, वनक्षेत्रको बिवरण लगाएतका बिषयबस्तुहरु वेवसाईटमा राखिएको छ।

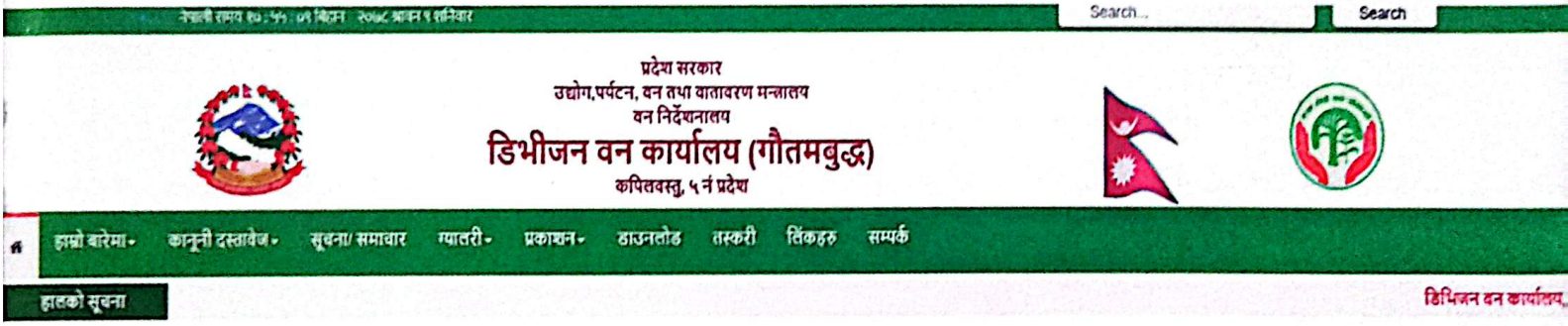





विश्व वातावरण दिवसको अवसरमा कार्यक्रम संचालन

संयुक्त राष्ट्र संघको आह्वानमा सन् १९७२ देखि हरेक जुन ५ तारिखलाई विश्व वातावरण दिवसका रूपमा संसारभर मनाइन्छ। आर्थिक, सांस्कृतिक र राजनीतिक उद्देश्यले वातावरणीय र पर्यावरणीय मुद्दाहरुबारे समाजमा जागृति ल्याउने उद्देश्य र एजेन्डा बोकी यो दिवस स्थापना गरिएको हो। यही दिवसको अवसर पारेर **'नयाँ सोच र सिर्जना, प्राकृतिक प्रणालीको पुनर्स्थापना'** भन्ने नाराका साथ यस डिभिजनमा बृक्षारोपण कार्यक्रम संचालन गरिएको थियो। कोभिड १९ को संक्रमण बढनसक्ने संभावना तथा लकडाउनको अवस्था रहेको कारणले यस कार्यक्रममा डिभिजन र सब डिभिजन अन्तर्गतका कर्मचारी, साझेदारी तथा सामुदायिक वन उपभोक्ता समुहका पदाधिकारी, सुरक्षा निकाय, पत्रकार लगाएत कुल ५६ जना सहभागी रहेको थियो।

CamScanner



डि.ब.अ.ज्युबाठ वातावरण दिवसको अवसरमा संक्षिप्त मन्तब्य दिई सो पश्चात् बृक्षारोपण गरी कार्यक्रमको उद्घाटन गरिदै

CamScanner





CamScanner

उत्कृष्ठ सा.व., सुरक्षाकर्मी तथा सञ्चारकर्मी पुरस्कार

डिभिजन वन कार्यालय, कपिलवस्तु (गौतमबुद्ध) अर्न्तगत चालु आ.व. २०७७।०७८ मा संलग्न अनुसूची १ र २ मा उल्लेखित सूचकहरुको आधारमा तथा सम्बन्धित सब डिभिजन समेतको समन्वयको आधारमा उत्कृष्ट कार्यगर्ने तपसिल बमोजिमका सामुदायिक वन उपभोक्ता समुहहरुलाई पुरस्कृत गरिएको थियो ।

प्रथम - श्री शारदा सा.व.उ.स., विजयनगर गा.पा.२, क.व. ।

द्वितिय - श्री समईमाई सा.व.उ.स., बिजयनगर गा.पा.६, क.व. ।

तृतिय - श्री शंकरज्योति सा.व.उ.स., बुद्धभूमी न.पा.९, क.व.

त्यसैगरी वन, वातावरण तथा वन्यजन्तु संरक्षण र वन अपराध न्यूनीकरणमा उल्लेख्य भुमिका खेल्ने सुरक्षाकर्मीतर्फ (१ जना) वडा प्रहरी कार्यालय, चन्द्रौटा, कपिलवस्तुका प्र.ना.नि.श्री अमर वहादुर बुढा तथा सो सम्बन्धी सूचना, समाचार, रिपोर्ट प्रसारण एवं प्रकाशन गरी आम नागरिकलाई सू-सुचित गराउने कार्यमा उल्लेख्य भुमिका खेल्ने सञ्चारकर्मी (१ जना) कपिलवस्तु मिडिया प्रा.लि., कपिलवस्तुका प्रवन्धक श्री सनिउल्ला धोविलाई पुरस्कृत गरिएको थियो । उक्त व्यक्तित्वहरुलाई श्री वडा प्रहरी कार्यालय, चन्द्रौटा तथा श्री नेपाल पत्रकार महासंघ, कपिलवस्तु शाखावाट भएको सिफारिसको आधारमा पुरस्कृत गरिएको थियो ।



CamScanner

[illegible]

[illegible]

[illegible]	[illegible]		[illegible]		[illegible]		[illegible]	
	[illegible]	[illegible]	[illegible]	[illegible]	[illegible]	[illegible]	[illegible]	[illegible]
[illegible]	[illegible]	[illegible]	[illegible]	[illegible]	[illegible]	[illegible]	[illegible]	[illegible]
[illegible]	[illegible]	[illegible]	[illegible]	[illegible]	[illegible]	[illegible]	[illegible]	[illegible]
[illegible]	[illegible]	[illegible]	[illegible]	[illegible]	[illegible]	[illegible]	[illegible]	[illegible]
[illegible]	[illegible]	[illegible]	[illegible]	[illegible]	[illegible]	[illegible]	[illegible]	[illegible]
[illegible]	[illegible]	[illegible]	[illegible]	[illegible]	[illegible]	[illegible]	[illegible]	[illegible]
[illegible]	[illegible]	[illegible]	[illegible]	[illegible]	[illegible]	[illegible]	[illegible]	[illegible]
[illegible]	[illegible]	[illegible]	[illegible]	[illegible]	[illegible]	[illegible]	[illegible]	[illegible]
[illegible]	[illegible]	[illegible]	[illegible]	[illegible]	[illegible]	[illegible]	[illegible]	[illegible]

[illegible]

[illegible]

[illegible]	[illegible]	[illegible]		
		[illegible]	[illegible]	[illegible]
[illegible]	[illegible]	–	[illegible]	[illegible]
[illegible]	–	–	–	–
[illegible]	–	–	–	–
[illegible]	–	–	[illegible]	[illegible]
[illegible]	–	[illegible]	[illegible]	[illegible]
[illegible]	–	–	–	–
[illegible]	[illegible]	[illegible]	[illegible]	[illegible]

[illegible]

[illegible]

	क्षेत्र	श्रृजित रोजगारी विवरण	कैफियत
१	विरुवा उत्पादन	१२२०	
२	बृक्षारोपण तथा तारबार लगाएत	१५८०	
३	काठ दाउरा सकलन	१५५०	
४	वन हेरालुहरु	५४०००	बार्षिक रुपमा १५० जना (CF, CFM)
५	अग्नी नियन्त्रण हेरालुहरु	३३४०	
६	शिक्षक (समूहले पैसा सहयोग गरेर राखेका)	२८८०	बार्षिक रुपमा ८ जना
७	अन्य कर्मचारी, कार्यालय सचिव	१५४८०	बार्षिक रुपमा ४३ जना
८	अग्नीरेखा/पहुँच सडक निर्माण तथा मर्मत संभार	९५००	
	जम्मा	८९,५५० श्रमदिन	

बेरुजु बिवरण र फर्छौटको अवस्था :

यस डिभिजन वन कार्यालय आ.ब.२०७५।०७६ को कार्तिक ११ बाट बिधिवत रुपमा संचालनमा आएकोमा हालसम्म यस कार्यालयको तपसिल बमोजिमको बेरुजु रहेको र सो को फर्छौटको अवस्था समेत तपसिल बमोजिम रहेको देखिन्छ।

विवरण	आ.व.०७५/०७६ सम्मको				आ.व.०७६/०७७ सम्मको			
	असुली उपर गर्नुपर्ने	नियमित गर्नुपर्ने	पेश्की वेरुजु	जम्मा	असुली उपर गर्नुपर्ने	नियमित गर्नुपर्ने	पेश्की वेरुजु	जम्मा
बेरुजुको विवरण (रु.)	०	०	०	०	८१०५	१६३०५२१	०	१६३८६२६
बेरुजु फर्छ्यौट (रु.)	०	०	०	०	८१०५/- राजस्व खातामा दाखिला भइसकेको	रु.६४४८२९/- को धरौटी खातामा रहेको र रु.९४०००/- बेरुजुको सम्परिक्षणका लागी कागजात तयार		
	०	०	०	०				
बाँकी बेरुजुको रकम (रु.)	०	०	०	०				

- वन पैदावार बिक्रि बापतको १०% जि.स.स.लाइ छुट्याइएको रकम रु.६४४८२९/- समेत बेरुजु कायम हुन आएको र उक्त रकम हाल धरौटी खातामा रहेको।
- नियमित गर्नुपर्ने रु.९४०००/- बराबरको उपभोक्ता समुह मार्फत भएका कृयाकलापको कार्यसम्पन्न तथा जाँचपास प्रतिबेदन तथा बिलभरपाइहरु सम्परिक्षणका लागि तयार गरिएको।

कर्मचारी बिदाई कार्यक्रम :

यस कार्यालयमा कार्यरत रही अनिबार्य अवकाश पाएका तपसिल बमोजिमका कर्मचारीहरुलाई बिदाईको कार्यक्रम संचालन गरिएको थियो। नेपाल वन सेवामा बिभिन्न मितिमा प्रबेश गरी उमेरको हदका हिसाबले अनिबार्य अवकाश पाएका स.ब.अ.द्धय श्री नागेन्द्र प्रसाद सिंह तथा रामाशंकर कुमार श्रिबास्तव ज्युलाई यस कार्यालयको तर्फबाट औपचारिक रुपमा बिदाई गरिएको थियो।

१) स.ब.अ.श्री नागेन्द्र प्रसाद सिंह (सेवाबाट अनिवार्य अवकाश)
अवकाश मितिः२०७७।१०।१८ गते)







२) स.व.अ.श्री रामाशंकर कुमार श्रीवास्तव (सेवाबाट अनिवार्य अवकाश, अवकाश मिति:२०७८।०२।०६ गते)





अनुसुचीहरु:

(क) साझेदारी वनहरुको विवरण:

क्र. सं.	साझे. वन ब्यव.समुहको नाम	ठेगाना	क्षेत्रफल (हे.)	सव डिभिजन कार्यालय	घरधुरी संख्या (HHs)	जनसंख्या (Pop)	कैफियत
१	गौतमबुद्ध साझेदारी वन ब्यवस्थापन समुह	उज्ववलपुर	३७४३.४२	गुगौली	८९१९	६२२२६	२०७५सालमा उत्कृष्ठ साझे.वनको रुपमा पूरस्कृत
२	कपिलबस्तु साझेदारी वन ब्यवस्थापन समुह	खरेन्द्रपुर	५०८७.५०	खरेन्द्रपुर	१५९४०	१०५३६५	
३	शिवराज साझेदारी वन ब्यवस्थापन समुह	शिवपुर	१५०९.५०	शिवपुर	८६५२	६२९८०	
	जम्मा		१०३४०.५०		३३५११	१७६२४३	

(ख) हस्तान्तरित सामुदायिक वनहरुको विवरण:

सि.नं.	सा.ब.को नाम	स्थानिय निकाय	वार्ड नं.	कुल वनक्षेत्र हे.	सा.ब. कोड	जम्मा घरधुरी	जनसंख्या	हस्तान्तरण मिति
१	श्री टिकुलीगढ	Shivraj	१	१३३.६९	KAP/SH/36/01	२६८	१६०८	०६१।३।३१
२	देविस्थान	Shivraj	३	१९०.००	KAP/SH/36/03	१९३	१४८०	२०६६/१२/१६
३	श्री मनकामना	Shivraj	१,५	४९५.३९	KAP/SH/36/02	१०४७	६३२२	२०६२।३।५
४	एकिकृत सुरहि	Shivraj	५	४९४.५७	KPA/SH/36/04	१२३५	७४५७	२०६०।९।२
५	जनचेतना सा.व	Shivraj	१	३७३.३४	KPA/SH/36/05	८१४	४६९७	२०६७/६/२७
६	समईथान सा.ब.	Shivraj	२	७७.३५	KPA/SH/36/07	१५६	९३६	२०७२।११।१०
७	चेतनशिल सा.व	Shivraj	३	३९९.३०	KPA/SH/36/06	१५४	५४१	२०६७/६/१६
८	दुर्गा देवी	Bijaynagar	४	५०.६९	KAP/SG/06/03	७५	५१४	२०६९/१०/२१
९	चिसापानी	Shivraj	९	१९६.००	KAP/SG/01/03	१९१	१५९१	२०६६/१२/१६

CamScanner

सि.नं.	सा.ब.को नाम	स्थानिय निकाय	वार्ड नं.	कुल वनक्षेत्र हे.	सा.ब. कोड	जम्मा घरधुरी	जनसंख्या	
१०	श्री सृजनशिल	Bijaynagar	४	५७.२५	KAP/SG/06/02	११४	९९७	[illegible]
११	शिवशक्ती सा.व	Shivraj	९	३९७.५२	KPA/SG/01/06	४०९	२१२०	२०६७/८/२
१२	श्री प्रभात	Shivraj	९	१४५.००	KAP/SG/01/01	१०६	१२५०	०५९।९।११
१३	कल्याणकोट	Shivraj	९	१९७.५०	KAP/SG/01/02	३७८	२४३०	२०६६/१०/१४
१४	शिवगढी सा.व	Shivraj	९	३३६.९२	KPA/SG/01/04	२०५	८७०	२०६७/६/२६
१५	नमुना सा.व	Shivraj	९	१९०.१७	KPA/SG/01/05	३६७	१३८४	२०६७/६/२६
१६	प्रगतिशिल सा.ब.	Bijaynagar	२	३९.३२	KPA/SG/01/05	१६५	१०५०	२०७०।३।३२
१७	सुन्दर सा.व	Bijaynagar	२	९६.००	KAP/GU/02/04	१९८	१२०२	२०६७/१०/१५
१८	रजैया सा.व	Bijaynagar	४	२७.३३	KAP/SG/07/03	२३५	११२२	२०७३।२।३०
१९	श्री हूसेनी	Buddhabhumi	९	३६.७९	KAP/CA/34/03	८५	३१५	२०६३/१२/२६
२०	श्री सिद्धार्थ	Buddhabhumi	९	९९.५२	KAP/CA/34/01	२०८	६३५	०५।३।६।१०
२१	श्री हरियाली	Buddhabhumi	९	३८४.११	KAP/CA/34/02	९९	४४२	०६१।३।३१
२२	श्री वेलवा	Buddhabhumi	८	२७.१८	KAP/CA/32/01	२२१	१४५०	२०६३/३/३२
२३	श्री रामलक्ष्मण	Buddhabhumi	३	३९७.५४	KAP/CA/35/01	२३२	१४१५	२०६६/२/८
२४	श्री पाण्डेडिहवा	Buddhabhumi	९	४३.५६	KAP/CA/34/04	१७२	१०८१	२०६६/३/३१
२५	श्री कञ्चन	Buddhabhumi	९	२७८.३५	KAP/CA/34/05	१७३	८२१	२०६६/५/३
२६	बुद्धयशोधरा	Buddhabhumi	९	४९८.६६	KAP/CA/34/06	१९२	८८७	२०६६/५/२४
२७	श्री जनचेतना	Buddhabhumi	८	१८३.००	KAP/CA/32/02	१८३	१६५०	२०६६/८/१५
२८	गौरी शंकर	Buddhabhumi	९	३८६.७८	KAP/CA/34/07	१२७	५२५	२०६६/१०/१५
२९	जनजागृति	Buddhabhumi	३	४९५.७९	KAP/CA/35/02	२३१	११९३	२०६६/१०/१७
३०	शिव शक्ति	Buddhabhumi	३	१३८.९६	KAP/CA/25/03	१७४	८१३	२०६६/१०/१८

CamScanner

क्र.सं.	स.ब.को नाम	स्थानिय विकास	वार्ड नं.	कुल क्षेत्रफल हे.	स.ब. कोड	जम्मा घरधुरी	जनसंख्या	स्थानान्तरण मिति
२१	आपकी	Buddhabhumi	८	५९.००	KAP/CA/32/03	१६६	१३५७	२०६६ १७ २१
२२	कोटियाघाइ	Buddhabhumi	८	५०.२५	KAP/CA/32/04	४९	६५०	२०६६ १७ २१
२३	शंकर ज्योती	Buddhabhumi	९	३३०.३८	KAP/CA/34/08	१३८	५३९	२०६६ १२ १२
२४	किसान	Buddhabhumi	९	४७.००	KAP/CA/34/09	४२	४६०	२०६६ १२ १५
२५	धनसौली स.ब	Buddhabhumi	८	७१.००	KPA/CA/32/04	७०	६६०	२०६७ ४ १०
२६	आदर्श स.ब	Buddhabhumi	९	१८.००	KPA/CA/34/10	९८	६३०	२०६७ ८ ७
२७	ॐ साई स.ब.	Buddhabhumi	८	५५.००	KAP/CA/32/05	११२	१८०	२०६९ ६ १९
२८	जनता स.ब.	Buddhabhumi	९	४९.९७	KAP/CA/34/11	७७	५३९	२०६९ ६ १९
२९	श्री विशाल	Buddhabhumi	७	४७.७९	KAP/CA/40/01	१८३	१४०९	२०६९०३०४
३०	दौरहवा स.ब	Buddhabhumi	८	३०.६८	KAP/CA/32/07	६६	५६०	२०७३०३०२
३१	पुरैना स.ब	Bijaynagar	१	११७.०३	KAP/GU/02/06	११२	११६०	२०७३११०२
३२	शारदा स.ब	Bijaynagar	१	१३४.००	KAP/GU/02/03	२९६	१५७७	२०६७ १० १४
३३	ईन्द्रेणी स.ब	Bijaynagar	१	३७७.२९	KAP/GU/02/01	४३२	१८२८	२०६७ ६ २७
३४	जोडमहुवा स.ब	Bijaynagar	१	२९१.७८	KAP/GU/02/02	३४३	१३४३	२०६७ ६ २७
३५	समयमाई स.ब.	Bijaynagar	६	२२.२४	KAP/GU/02/05	१०४	६९७	३२१६४२०७५
३६	गंगासागर	Bijaynagar	५	१३.३१	KAP/GU/02/06	६५	६५०	२०७३०३०३०
३७	अजम्मरी	Shivraj	९	३१८.३४	KAP/SG/01/07	२१७	१०५४	२०७७ ०९ १३
३८	समईचाल स.ब.	Buddhabhumi	९	५१.७६	KAP/CA/34/...	९५	४१८	२०७८ ०२ १६
३९	सुन्दर ज्योती	Buddhabhumi	९	२०.४६	KAP/CA/34/...	१००	४००	२०७८ ०१ २०
				८९७२.८६		१११७२१००	६५९०२१००	

(ग) बैज्ञानिक वन व्यवस्थापन पद्धति लागु भएका सामुदायिक वनहरुको विवरण:

क्र.सं.	सा.व.उ.समूहको नाम	ठेगाना	कोड	क्षेत्रफल (हे.)	सव डिभिजन कार्यालय	घरधुरी संख्या (HHs)	जनसंख्या (Pop)	हस्तान्तरण मिति (Handover)
१	श्री मनकामना	शिवराज न.पा.१,५	KAP/SH/36/02	४९५।३९	शिवपुर	२७९	२१५९	२०६२।३।५
२	जनचेतना	शिवराज न.पा.१	KPA/SH/36/05	३९७।२१	शिवपुर	३९९	१३७४	२०६७/६/२७
३	चेतनशिल	शिवराज न.पा.३	KPA/SH/36/06	३९९।३०	शिवपुर	१५४	५४१	२०६७/७/१६
४	शिवशक्ती	शिवराज न.पा.९	KPA/SG/01/06	३९७।५२	शिवगढी	४००	२०८७	२०६७/८/२
५	श्री रामलक्ष्मण	बुद्धभुमी न.पा.३	KAP/CA/35/01	३९९।५०	चम्पापुर	१८५	१२५१	२०६६/२/८
६	श्री बुद्ध यशोधरा	बुद्धभुमी न.पा.९	KAP/CA/34/06	४९८।६६	चम्पापुर	१४३	७७७	२०६६/५/२४
७	गौरी शंकर	बुद्धभुमी न.पा.९	KAP/CA/34/07	३८७।७८	चम्पापुर	१२६	५३७	२०६६/१०/१५
८	जनजागृति	बुद्धभुमी न.पा.३	KAP/CA/35/02	४९५।७९	चम्पापुर	१९४	१०४२	२०६६/१०/१७
९	ईन्द्रेणी	बिजयनगर गा.पा.२	KAP/GU/02/01	३७७।२९	गुगौलि	४३२	१८२८	२०६७/६/२७
१०	जोडमहुवा	बिजयनगर गा.पा.१	KAP/GU/02/02	२९१।७८	गुगौलि	३४३	१३४३	२०६७/६/२७
११	हरियाली	बुद्धभुमी न.पा.९	KAP/GU/02/02	३८४।११	चम्पापुर	४५	६९०	२०६१/३/३१
१२	कञ्चन	बुद्धभुमी न.पा.९	KAP/GU/02/02	२७८।३५	चम्पापुर	१११	१२५०	२०६६/५/३
१३	शंकरज्योति	बुद्धभुमी न.पा.९	KAP/GU/02/02	३३०।३८	चम्पापुर	१४२	९८०	२०६६/१२/१२
	जम्मा			५१३३।०६		२९५३	१५८५९	

CamScanner

(घ) निजी वन हरुको बिवरण

घ (१) साबिक जिल्ला वन कार्यालय, कपिलबस्तुमा दर्ता भएको निजी वनहरुको बिवरण (आ.ब.२०७५।०७६ मन्वा अगाडी)

१	अजमल खाँ शिवपुर -६	सिसौं, सिमल,कर्मा	०५.८१०१७	
२	अरसद खाँ, शिवपुर- ६	सिसौं,टिक,सिमल	०४९।३१५	
३	अकमल खाँ, शिवपुर- ६	सिसौं,टिक	०४९।३१५	
४	इरफान खाँ, शिवपुर- ६		०४९।३१५	
५	उषादेवी पौडेल, भलवाड- ४	सिसौं,टिक,औंप,लिची,कटहर	०४९।१०२	
६	महाबिर प्रसाद चौधरी, जवाभारी- ७	टिक,खयर,सिसौं आदि	०५.०१।१३	
७	भरत कुर्मी, जवाभारी- ७	टिक,खयर,सिसौं,आपँ	०५.०१।१३	
८	रामलाल कुर्मी, जवाभारी- ७	टिक,खयर,सिसौं	०५.०१।१३	
९	प्रेमप्रसाद शर्मा, बडकी धुनिया- ५	सिसौं,साल,खयर	०५.०१।१३	
१०	करन शर्मा, बडकी धुनिया- ५	सिसौं,टिक	०५.४।३।३	
११	अरुणकुमार पौडेल, क.ब.न.पा.- ३	सिसौं,टिक,कटहर,आपँ	०५.४।५।१८	
१२	श्रीमती उमा पौडेल, क.ब.न.पा.- ३	सिसौं,टिक,औंप,टाकी	०५.४।५।१८	
१३	फरहान अकनाल खाँ, बिरपुर- ६	सिसौं	०५.४।७६	
१४	अकबाल अहमद खाँ, बिरपुर- ४	सिसौं	०५.४।७६	
१५	चेतनारायण खनाल, शिवपुर- ३	सिसौं	०५.४।१।२७	
१६	अब्दुलाह शेख, गोटीहवा -७	सिसौं, औंप	०५.७।१।२	
१७	अब्दुल कादीर शेख - गोटिहवा-७	सिसौं, सिमल	०५.७।१।२	
१८	राकेश कु. अग्रवाल कृष्णनगर-३	सिसौं मसला,सिमल, कपोक	०५.७।१।२	
१९	लैलुन निसा पठीन कृष्णनगर ९	सिसौं, आप	०५९।१।२४	
२०	श्री मंगल प्रसाद गुप्ता कृष्णनगर-५	सिसौ,मसला,सागवान,सिमल	०६३।०५।२५	राष्ट्रिय दोस्रो पुरस्कार प्राप्त
२१	विजय कुमार मिश्र, गौरी ५, गणेशपुर	सागवान,मसला,सिमल,औंप	८।१।४।२०७३	
२२	राम अनुज मिश्र, गौरी ५ गणेशपुर	महाग्वु, सिसौ, टिक, मसला, सिमल, साल	८।१।४।२०७३	

CamScanner

२३	नन्दलाल महरा, शिवगढी ८	लहरे पिपल	१०।२४।२०७३	
२४	निर्मल अधिकारी वरकलपुर २ इमलिया	टिक	१२।८।२०७३	
२५	महवुव शेख, विरपुर ४	सिसौ, सिमल,इपिल इपिल, ववुल	१२।७।२०७३	
२६	जगदिश नाउ, भृकुटी न.पा.१०	टिक, सिसौ, सिमल, आँप	१२।७।२०७३	
२७	काशीराम यादव पकडी ६	टिक,सिसौ, मसला, अर्जुन	१२।२९।२०७३	जिल्लामा दोश्रो पुरस्कार प्राप्त
२८	विजय कुमार चाई, गुगौली ८	टिक सिरिस वकैनो इपिलइपिल, सिसौ सिमल	११।११।२०७३	
२९	प्रदिप कमार चाई पकडी ६	टिक, मसला, सिमल, अर्जुन, आँप	१।२४।२०७४	
३०	शिव कुमार चाई गुगौली ८	सिर्सा सिमल	१।२४।२०७४	
३१	नारायण प्रसाद वन्जाडे, वुद्धवाटिका १५	सागवन	२।३।२०७४	जिल्लामा तेश्रो पुरस्कार प्राप्त
३२	पंचम प्रसाद अहिर,गुगौली ३	सिसौ, सागवन, मसला, सिमल, अर्जुन	२।२४।२०७४	
३३	हनुमान प्रसाद यादव गुगौली २	सिसौ, सागवन, मसला, सिमल, महुवा	२।२४।२०७४	
३४	रामनारायण शुक्ल, कुशवाह १	साल, सिसौ सिमल	२।३।२०७४	
३५	रामचन्द्र भर महाराजगंज ११	साल,वेल,कटहर,वाँस, सिसौ,लिची, आप,वकैनो	२।१४।२०७४	
३६	उमिरुल्लाह मुसलमान, वुद्धभुमी ५	टिक वकैनो सिसौ	१।१९।२०७४	
३७	गुलशन मुसलमान, वुद्धभुमी ५	टिक वकैनो सिसौ	१।१९।२०७४	
३८	सुदिप कुमार त्रिपाठी, भगवानपुर ६	सिसौ टिक आँप कटहर	१०।२८।२०७३	
३९	अखलेश कुमार श्रीवास्तव, दोहनी ८	मसला, टिक, अर्जुन, लहरेपिपल		जिल्ला प्रथम र राष्टिय सान्त्वना पुरस्कार प्राप्त
४०	पटेल कुमार केवट, हरिहरपुर	सागवन, सिसौ	२।१४।२०७४	
४१	जोखु प्रसाद गुप्ता, वुद्धभुमी ५	सागवन, सिसौ	३।८।२०७४	
४२	गुरु प्रसाद चौधरि लगायत जना ४, जवाभारी ६	सागवन, सिमल, इपिलइपिल	३।१९।२०७४	
४३	शिव शरण चौधरी, जवाभारी ६	सिसौ, धामिन,	३।१९।२०७४	
४४	विष्णु प्रसाद आचार्य, वुद्धवाटिका ४	सागवन	१।२८।२०७४	

CamScanner

घ (२) आ.ब.२०७५/०७६ पछि दर्ता भएका निजी वनहरुको विवरण:

सि. नं.	सब डिभिजन	जग्गाधनीको नाम थर	जग्गा भएको (गा.पा./न.पा.)	कित्ता नं.	क्षेत्रफल			विरुवाको		कै
					विघा	कट्ठा	धुर	जात	संख्या	
१	शिवगढी	श्री उमेश कुमार चौधरी	कृष्णनगर न.पा.११ रामनगर, क.ब.	५२९	०	२	४	सागवान	१४५	
२		श्री टुंगनाथ चौधरी	कृष्णनगर न.पा.११, रामनगर, क.ब.	५२२, २५२	०	४	११	आँप, सागवान, सिसौ	८४०	
३		श्री शिव कुमार चौधरी	बिजयनगर ७, मंगुनगर, क.ब.	२४५, ५१६	१	५	१४	आँप, सागवान	२७८	
४	शिवगढी	श्री बिकास चौधरी	बिजयनगर ३ (जमुनी ५ ख) , क.ब.	१४५	१	६	८	सागवान, सिस्रौ, खयर, अर्जुन, जामुन, ईपिल	२१८१	
५	शिवगढी	श्री साजिदा खान	बिजयनगर ३ (जमुनी ३ क) , क.ब.	१२६	२	१	१	सागवान, मसला, सिसौ, सिमल, बबुल, खयर, तिलका, राजबृक्ष, सेतो सिरीस, निम	४८९७	
६	शिवगढी	श्री रक्षाराम चौधरी	बिजयनगर ३, (जमुनी ५ ख) क.ब.	३९६	०	१२	११	सागवान, अर्जुन, सिसौ, सुतो सिरिस, सिमल, खयर	१६१०	
७	शिवगढी	श्री कपिलदेब कुर्मि	कृष्णनगर ११, क.ब.	९७३	०	३	१३	आप, सागवान	१५८	
८	शिवगढी	श्री दरवारी गडरिया	बिजयनगर ३, क.ब.	१४०	०	३	१०	सागवान, सिसौ, बबुल	३४९	
९	शिवगढी	श्री राजकुमार पाल र दरवारी गडरिया संयुक्त	बिजयनगर ३, क.ब.	३९८, ४००	०	६	०	सिसौ, मसला, सागवान	१८६६	
१०	शिवगढी	श्री राधेश्याम पाल	बिजयनगर ३, क.ब.	३९६, ३९९	०	१३	१९	सिसौ, सागवान	२१०१	
११	शिवगढी	श्री राम कुमार अहिर र राम गुलाम अहिर संयुक्त	बिजयनगर ३, क.ब.	२०२	०	७	१४	सिसौ, सागवान, बकाईनो, खयर, सिमल, निम, जामुन, मसला, ईपिल, आँप	७११	
१२	ठकुरापुर	श्री अजय कुमार चौधरी	बिजयनगर ५, क.ब. (साबिक खुरहुरीया ३ क)	५५८	०	८	१९	सागवान, सिसौ, ईपिल, मसला, कर्मा	२००	
१३	ठकुरापुर	श्री बैजनाथ पासी	बिजयनगर ५, क.ब. (साबिक खुरहुरीया ३ क)	१७७	०	३	०	सागवान, सिसौ सिमल	२४५	

CamScanner

सि. नं.	सब डिभिजन	जग्गाधनीको नाम थर	जग्गा भएको (गा.पा./न.पा.)	किल्ला नं.	क्षेत्रफल			विरुवाको		के
					विघा	कट्ठा	धुर	जात	सख्या	
१४	ठकुरापुर	श्री रफिक मोहमद	बिजयनगर ५, क.ब. (साबिक खुरहुरीया ३ क, ५ क)	१६, २४४	०	१७	१५	कर्मा, मसला, सागवान, सिसौ, जामुन, सिमल, अर्जन, सिसौ, अशो क, आँप	[illegible]	
१५	ठकुरापुर	श्री शिव कुमार चौधरी	बिजयनगर ७, क.ब. (साबिक खुरहुरीया ३ क)	८४, ५५९, ७६४	१	४	१८	सिमल, सिसौ, सागवान, जामुन, मसला, कटहर, धमिना, ईपिल, अर्जुन, कर्मा	[illegible]	
१६	ठकुरापुर	श्री रामरक्षा चौधरी	बिजयनगर ७, मधुनगर क.ब.	२०४	०	६	१४	सागवान, सिसौ, सिमल, धमिना, आँप, जामुन, निम, टिकुई, मसला	३४१	
१७	ठकुरापुर	श्री महिना कुमिनी	बिजयनगर ७, गेडुवाजोत, क.ब.	४८६, २३५	०	१५	८	सिसौ, सागवान	१०२१	
१८	ठकुरापुर	श्री रामबिसुन कुर्मि	बिजयनगर गा.पा. ५, क.ब.(साबिक खुरहुरीया ३ क)	१६३	०	४	३	मसला, सागवान, सिसौ, सिरिस, बडहर	३१२	
१९	ठकुरापुर	श्री खदेरु अहिर	बिजयनगर ११, क.ब.	७३, ५११	०	४	८	सागवान, सिसौ, आँप, सिमल, जामुन, सागवान, खयर	४९६	
२०	ठकुरापुर	श्री रामदिन भुराउ	कृष्णनगर न.पा. १२, हरिगवा, क.ब.	७५७	०	७	१५	मसला, खमारी, आँप, महुवा	६४	
२१	ठकुरापुर	श्री बलराम कुर्मि	बिजयनगर ७, क.ब.	३४३, ३५६, ४९, ९२२	०	१६	१८	सिस्र, सागवान, मसला,	१५६३	
२२	ठकुरापुर	श्री खेतु कुर्मी	बिजयनगर ७, क.ब.	११६७, १२११	०	३	८	मसला	३४०	
२३	ठकुरापुर	श्री प्रितम कुमार चौधरी	बिजयनगर ५, क.ब.	८७०	०	३	१२	सागवान, मसला र सिसौ	२९३	
२४	ठकुरापुर	श्री राकेश कुमार श्रीवास्तव	बिजयनगर ५, सिसह्वा, क.ब.	२४३	०	१९	३	सिसौ, ईपिल, सिमल, जामुन, आँप, सागवान, मौवा, निम	३९५	
२५	ठकुरापुर	श्री मेघश्याम श्रीवास्तव	कृष्णनगर न.पा.४, क.ब.	३५८	०	६	६	आँप, सागवान र सिसौ.	४२५	
२६	ठकुरापुर	श्री घनश्याम श्रीवास्तव	कृष्णनगर न.पा.४, क.ब.	३५४, ३५९	०	१२	१९	सागवान, साल, सिसौ, सिमल, टिकुई, जामुन, कटहर, आँप, बबुल	५६७	
२७	ठकुरापुर	श्री रामसजिवन कुर्मि	बिजयनगर गा.पा.७, क.ब.	४८५, ६२८	०	३	१९	सिसौ, सागवान, खमारी, मसला	२३४	
२८	ठकुरापुर	श्री गिरीधारी लाल कुर्मि	बिजयनगर गा.पा.७, क.ब.	३६०	०	११	१६	आप, सागवान, सिसौ, टिकुई	६३३	
२९	ठकुरापुर	श्री पारस अहिर	बिजयनगर गा.पा.५, क.ब.	४६७	०	१०	१७	सागवान, सिसौ	५२	

CamScanner

सि. नं.	सब डिभिजन	जग्गाधनीको नाम थर	जग्गा भएको (गा.पा./न.पा.)	किता नं.	क्षेत्रफल			विरुवाको		कै
					विघा	कट्ठा	धुर	जात	संख्या	
३०	चम्पापुर	श्री रामकिसुन प्रसाद यादव	बुद्धभुमी न.पा.७, क.ब.	१५१३, १५०८	०	६	८	सिसौ ईपिल, सिमल, सागवान	६०५	
३१	चम्पापुर	श्री राम मिलन अहिर	बुद्धभुमी न.पा.७, क.ब.	१४३८, १४४४	०	४	१९	सिसौ, सागवान, कदम, राजबृक्ष, अमला, मसला	५६५	
३२	चम्पापुर	श्री मुन्ने यादव	बुद्धभुमी न.पा.७, क.ब.	१५१२	०	६	१२	सागवान, सिमल, ईपिल, आँप, बाँस, निम	५१५	
३३	चम्पापुर	श्री कृष्ण कुमार मुराउ	बुद्धभुमी न.पा.७, क.ब.	१५९१	०	१७	०	सिसौ, जामुन, निम, सिमल, आँप, ईपिल	६०३	
३४	चम्पापुर	श्री होम नाथ यादव	बुद्धभुमी न.पा.७, क.ब.	८७५	०	२	८	सिमल, ईपिल, मसला, आँप	४२९	
३५	चम्पापुर	श्री चिल्लर अहिर	बुद्धभुमी न.पा.७, क.ब.	८७४	०	२	८	सिसौ, सिमल, ईपिल, आँप	४९५	
३६	चम्पापुर	श्री सिताराम अहिर	बुद्धभुमी न.पा.७, क.ब.	११८९	०	१५	९	सिसौ, जामुन, सागवान, ईपिल, मसला, आँप	२६२५	
		जम्मा			१९	४	७		३०५४४	
					१३.२४ हेक्टर क्षेत्र					

(ङ) धार्मिक वन हरुको बिवरण

क्र.स.	वनको नाम	क्षेत्रफल हे	घरधुरी संख्या	दर्ता मिति	नबिकरण मिति	कैफियत
१	महादेवा समयस्थान वन बाबा धार्मिक वन, बुद्धभुमी न.पा.९ कपिलबस्तु।	१०.६३	२३	०३/०८/२०६३	नभएको	

CamScanner